Planimetria generale dell'area cimiteriale con individuazione del nuovo blocco di servizi

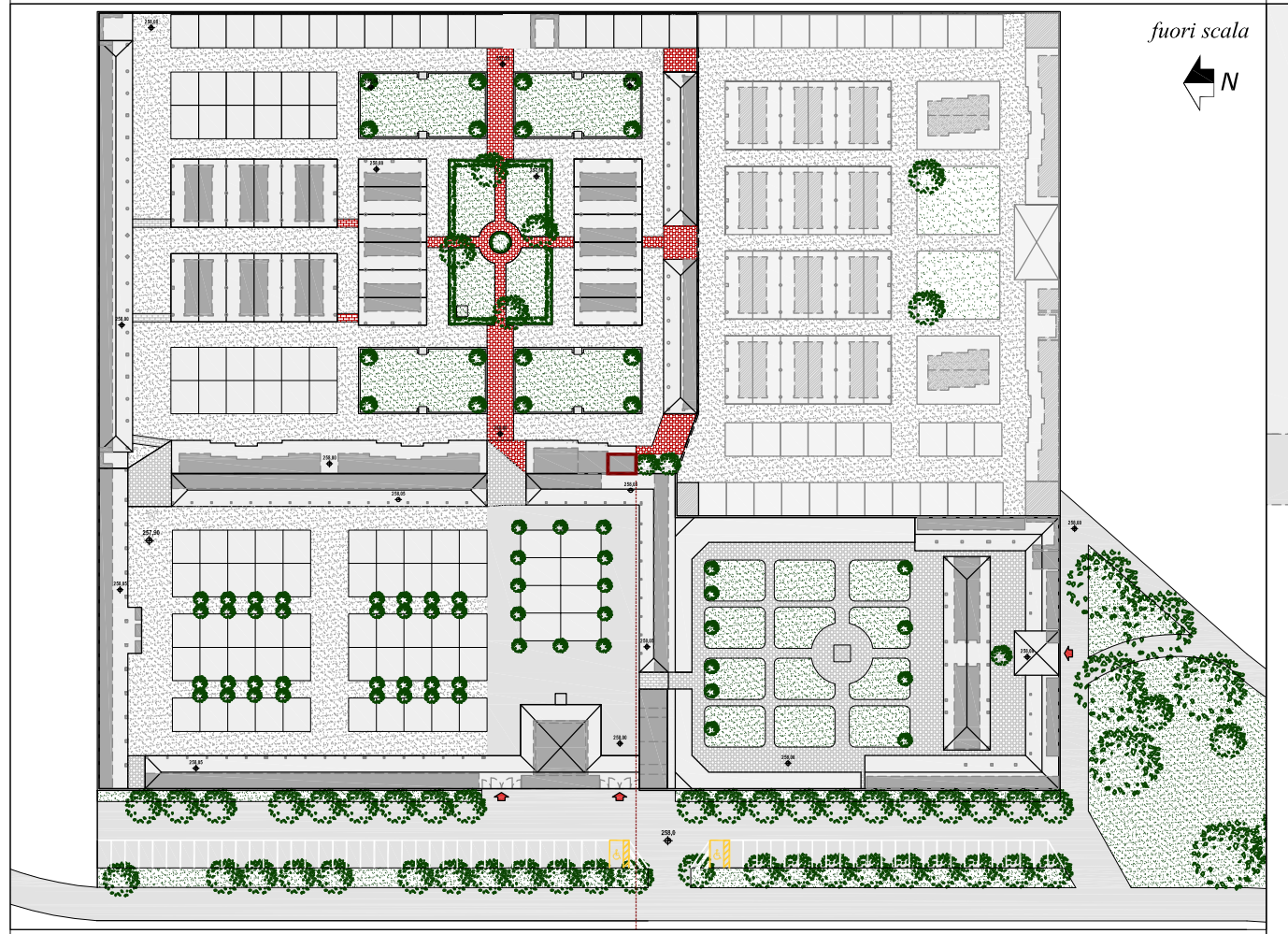

Zoom planimetrico della porzione di cimitero dove e' previsto l'inserimento del blocco di servizi, di una cappella e di un ripostiglio

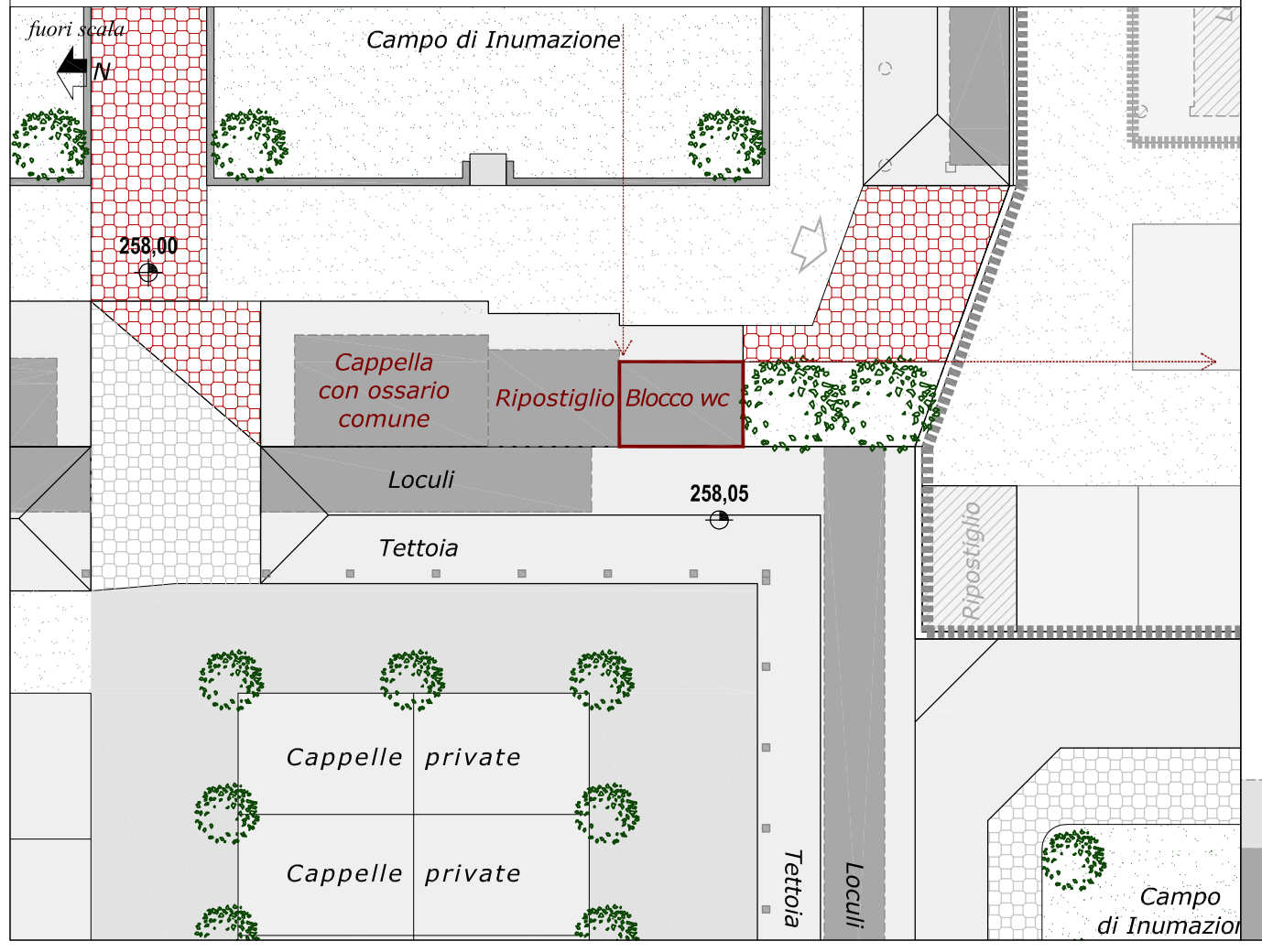

Schema planimetrico del nuovo blocco di servizi in previsione all'interno dell'ampliamento dell'are cimiteriale

scala 1:20

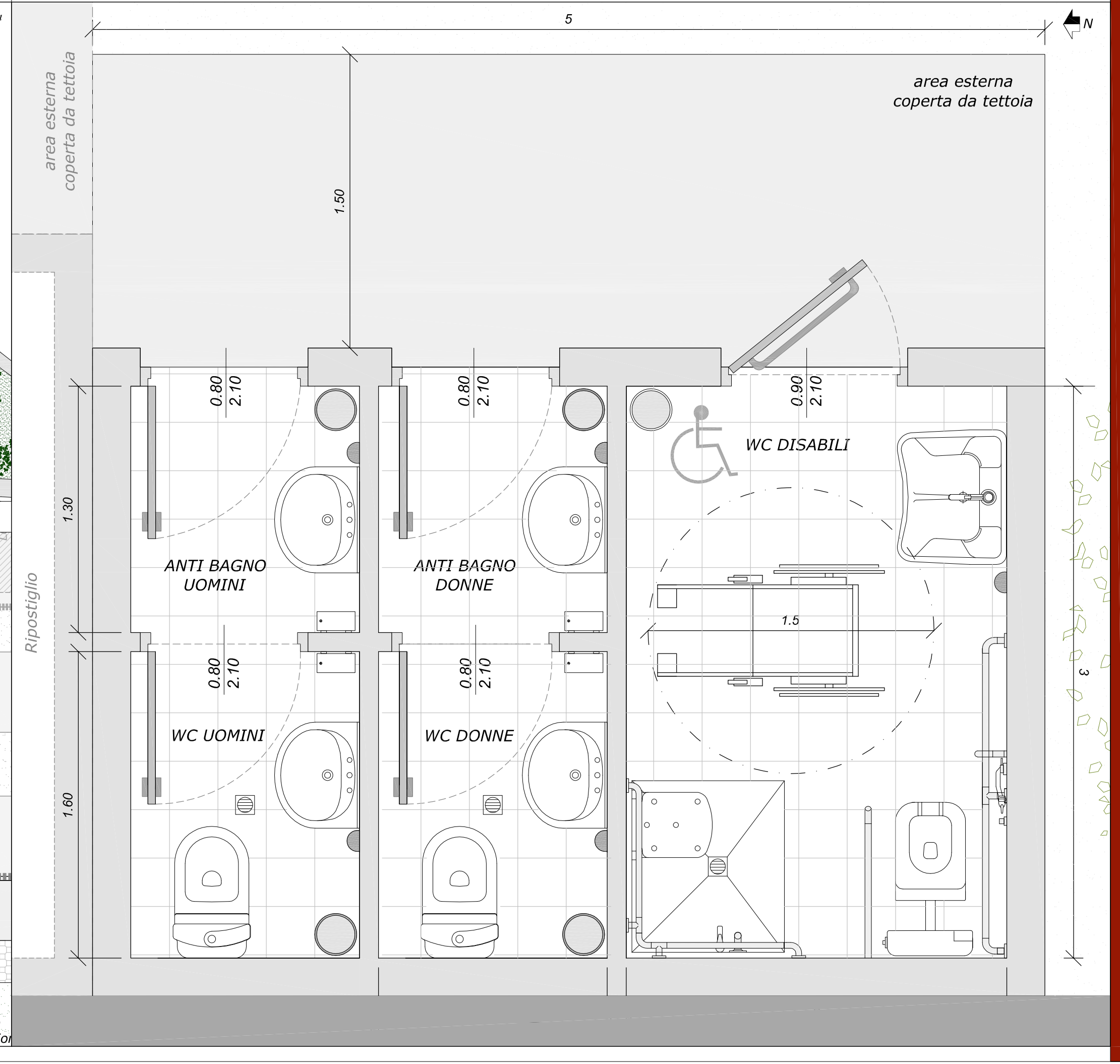

Regione Piemonte

COMUNE DI BORGARO TORINESE

(Provincia di Torino)

PIANO REGOLATORE CIMITERIALE II VARIANTE - 2015

Schema planimetrico del nuovo blocco servizi

IL SINDACO
Sig. Claudio Gambino

IL PROGETTISTA
Arch. Rosanna Carrea

IL SEGRETARIO COMUNALE
Dott. Conato Antonio

IL RESPONSABILE DEL PROCEDIMENTO
Arch. Martina Marconcini

TAVOLA
3

COLLABORATRICE
Arch. Paes. Valeria Brengio

SCALA **1:20**

Società Cooperativa
15060 Basaluzzo (AL) - Via Novi, 70
Tel 0143-489896 / 0143-489974 Fax 0143-1434023
E-mail: architettura@studioasa.it

INGEGNERIA | URBANISTICA | TOPOGRAFIA

U_URB_000378_15
APRILE 2015